


Anreise von der Schweiz nach Kroatien ...


Mit dem Auto nach Istrien


Mit dem Auto auf die Istrische Halbinsel nach Svetvincenat/Smoljanci

Wer vor Ort mobil und nicht auf einen Mietwagen angewiesen sein will, sollte die Anreise per Auto nach Kroatien bzw. Istrien machen. Die kürzeste Anfahrt führt in jedem Fall über Italien und Slowenien nach Istrien. Je nach Wohnort bzw. Startpunkt sind 4 Varianten möglich. Entscheiden Sie sich für Ihre günstigste Anfahrtsmöglichkeit:

Variante 1: Lötschberg - Simplon
Autozug ab Kandersteg bis Goppenstein.
Autofahrt via Brig - Simplon - Iselle  - Domodossola - Stresa - Mailand (Milano)

Variante 2: Lötschberg - Simplon
Autozug ab Kandersteg bis Iselle 
Autofahrt via Domodossola - Stresa - Mailand (Milano).


Variante 3: St.Gotthard-Tunnel - Bellinzona - Lugano - Chiasso  Como - Mailand (Milano)


Variante 4: St.Bernadino-Tunnel - Bellinzona - Lugano - Chiasso  Como - Mailand (Milano)

Fahrplan, Preise, Reservationen und Informationen der BLS über:

<http://www.bls.ch/autoverlad>

Alle 4 Varianten führen über Mailand (Milano)!

Italien: Beim Autobahnkreuz Mailand (Milano) - fahren Sie auf die A-4 Rtg. Venedig (Venezia) - über Bergamo - Brescia - Verona - Vicenza - Padova - Venedig (Venezia) - Triest (Trieste) - Autobahnabfahrt Rtg. Koper (Capodistria) - Vorsicht Sie befinden sich nun auf einem Kreisverkehr und verlassen diesen Rtg. Capodistria - auf Hauptstrassen fahren Sie nun bis zum Grenzübergang Skofije 

Slowenien: Skofije: Rtg. Koper (Capodistria) - Izola (Isola) - Portoroz (Portorose) - Grenzübergang Sečovlje (Siccole) 

Kroatien: Sečovlje (Siccole) fahren Sie auf die Schnellstrasse (blaue Wegweiser/Auffahrt UMAG) in Rtg. Pula/Rijeka - Sie passieren nach 6 Km die Abfahrt BUJE, nach 6 Km die Abfahrt NOVA VAS dann überqueren Sie den "Mirna-Viadukt" (Mautgebühr für PKW 14 KN) und kommen nach 15 Km an der Ausfahrt VISNJAN vorbei, nach 7 Km sehen Sie die Ausfahrt BADERNA, dann nach 7 Km die Ausfahrt MEDAKI auf der Weiterfahrt von weiteren 7 Km passieren Sie erneut einen Viadukt (links sehen Sie die Ruinen von Dvigrad) - **und verlassen nach dem Viadukt die Schnellstrasse bei der nächsten Abfahrt KANFANAR** - danach fahren Sie rechts Rtg. KANFANAR: nach dem Bahnübergang rechts Rtg. MARUZINI - nun fahren Sie über BURICI parallel zur Bahnlinie - dann folgt eine 90°-Kurve nach links (auf der rechten Seite sehen Sie einen Bahnübergang) - nächste Verzweigung rechts Rtg. MARUZINI: beim Fussbalplatz rechts Rtg. SMOLJANCI - in SALAMBATI: 90°-Kurve rechts - über den Bahnübergang - nun sehen Sie die Ortsendetafel von "Salambati" und befinden sich **gleichzeitig** in Smoljanci (linke Seite Konoba "Stari Dub") - danach bei der Verzweigung Rtg. links durch das Dorf Smoljanci - Sie sehen die Holztafel "Agroturizam Stancija"

Herzlich willkommen!

Routen-Planer und Landkarten

Ein kleines Sortiment an Landkarten haben wir unter "[Anreise](#)" für Sie vorbereitet. Einen ausgezeichneten Routenplaner zur Berechnung Ihrer Reiseroute finden Sie z.B. unter: www.reiseplanung.de

Unsere GPS-Position:

Breitengrad: 45° 05,469' Längsgrad: 13° 50,714' Lage: 266 m ü.M.

Im Notfall oder bei Fragen können Sie uns 24 h über GSM erreichen:

Ausserhalb von Kroatien: 00385 98 73 89 74

Innerhalb von Kroatien: 098 73 89 74

Wichtige Notrufnummern

Polizei: 92

Unfallrettung: 94

Feuerwehr: 93

Strassenhilfsdienst: 987 (HAK - Hrvatski Autoklub)