


## Anreise von Deutschland oder Österreich nach Kroatien ...


### Mit dem Auto nach Istrien


#### Mit dem Auto auf die istrische Halbinsel

Wer vor Ort mobil und nicht auf einen Mietwagen angewiesen sein will, sollte die Anreise per Auto nach Kroatien bzw. Istrien machen. In der Regel fährt man von Deutschland aus über Salzburg und Villach auf der sog. Tauernautobahn in Richtung Slowenien. Hier geht es weiter in Richtung Ljubljana und Postojna und anschliessend über die slowenisch/kroatische Grenze.

#### Ihr Weg nach Svetvincenat/Smoljanci

**Deutschland:** München (BAB A8 Rtg. Salzburg) - Rosenheim - Grenzübergang Salzburg 

**Österreich:** Autobahndreieck Salzburg Rtg. Villach - Radstadt - Spittal - Autobahnkreuz Villach Rtg. Ljubljana - Grenzübergang Karawankentunnel 

**Slowenien:** Kranj - Ljubljana - Postojna - Rtg. Koper – Ausfahrt „Crni Kal“ Rtg. Pula/Buzet - Grenzübergang Socerga/Buzet 

**Kroatien/Istrien:** Socerga/Buzet: Rtg. Rijeka - Buzet - Roc - in Lupoglav fahren Sie auf die Schnellstraße in Rtg. Pula: - Pazin - Ausfahrt "Zminj" verlassen Sie die Schnellstrasse - bei der Einmündung in die Hauptstraße links Rtg. Zminj (noch 10km bis zur „Stancija 1904“) - nächste Kreuzung rechts Rtg. Pula (auf der rechten Seite sehen Sie eine Tankstelle) - Ferlini - nach der Ortstafel Svetvincenat: rechts Rtg. Smoljanci (gelber Wegweiser) nach 3km erreichen Sie die Ortstafel Smoljanci - das 3. Haus links gehört zum Grundstück der "Stancija 1904", vor dem Bahnübergang sehen Sie die Reklametafel aus Holz "Agroturizam Stancija 1904" hier fahren Sie links in die Einfahrt .... nun befinden Sie sich auf dem Parkplatz der "Stancija 1904"

### Herzlich willkommen!

#### Routen-Planer und Landkarten

Ein kleines Sortiment an Landkarten haben wir unter ["Anreise"](#) für Sie vorbereitet. Einen ausgezeichneten Routenplaner zur Berechnung Ihrer Reiseroute finden Sie z.B. unter: [www.reiseplanung.de](http://www.reiseplanung.de)

#### Unsere GPS-Position:

Breitengrad: 45° 05,469' Längsgrad: 13° 50,714' Lage: 266 m ü.M.

#### Im Notfall oder bei Fragen können Sie uns 24 h über GSM erreichen:

Ausserhalb von Kroatien: 00385 98 73 89 74  
Innerhalb von Kroatien: 098 73 89 74

#### Wichtige Notrufnummern

Polizei: 92  
Unfallrettung: 94  
Feuerwehr: 93  
Strassenhilfsdienst: 987 (HAK - Hrvatski Autoklub)